


Dorpswandeling Nieuwkoop - 9 km



Startpunt: Regthuysplein te Nieuwkoop

Knooppunten: 28 - 64 - 65 - 64 - 63 - 28

Beknopte routebeschrijving:

- voor ingang Regthuystoren rechtsaf Dorpsstraat in
- bij Vliegend Paard linksaf terras oversteken
- volg pad over recreatie eiland tot in Dorpsstraat
- steek over naar Kolfbaan ga rechtdoor en brug over naar KP 28
- linksaf over Hogedijk naar KP 64 onderweg Kennedylaan oversteken
- bij KP 64 linksaf brug over
- kort daarna rechtsaf Zuideinde op
- linksaf bij bord Meijepark/Strand Zomer naar Meijepad
- bij bord  linksaf en voetpad naar rechts blijven volgen
- voor Strand Zomer rechtsaf
- 3x brug oversteken en rechtsaf (Regenboog)
- Regenboog (grijze klinkerweg) uitlopen tot aan Zuideinde
- Zuideinde blijven volgen tot aan doorgaande weg
- rechtsaf naar KP 65
- linksaf brug over en rechtsaf naar KP 64
- linksaf en 1^e pad linksaf bij huisnummer 30
- dit voetpad uitlopen tot De Halve Roe
- oversteken en pad langs water vervolgen
- pad maakt knikje naar en links en direct weer knikje naar rechts (water rechts)
- aan einde bij water naar links
- Elleboogvaart (water rechts) vervolgen tot aan Churchillaan
- hier oversteken en pad langs Elleboogvaart vervolgen
- rechtsaf brug over en direct linksaf voetpad achter Heemtuin en Natuurspeelplaats om uitlopen
- aan einde linksaf via tunnel naar Smidsvuur
- aan einde linksaf (Zinkschaar) 1^e brug over
- rechtsaf parkje tot einde uitlopen
- brug over en linksaf Grendel uitlopen (let op knik naar links en knik naar rechts) tot aan rotonde Nieuwveenseweg
- schuinlinks via fietsersoversteekplaats rotonde passeren
- aan overzijde rechtsaf voetpad nemen
- op voetpad rechtdoor blijven lopen tot KP 63
- op kruising rechtsaf oversteken naar Dorpsstraat
- weg vervolgen tot KP 28 en eindpunt.

Tips voor onderweg:


Monumenten in het Centrum waaronder het Regthuys (expositieruimte) en de Regthuystoren

Strand Zomer (park, strandje, horeca)

IVN Heemtuin.

Horeca:

Rondom het Regthuysplein, in Dorpsstraat en het Zuideinde zijn diverse horeca gelegenheden te vinden.

 <https://www.routeyou.com/nl-nl/route/view/9554791/wandelroute/dorpswandeling-nieuwkoop-9-km>





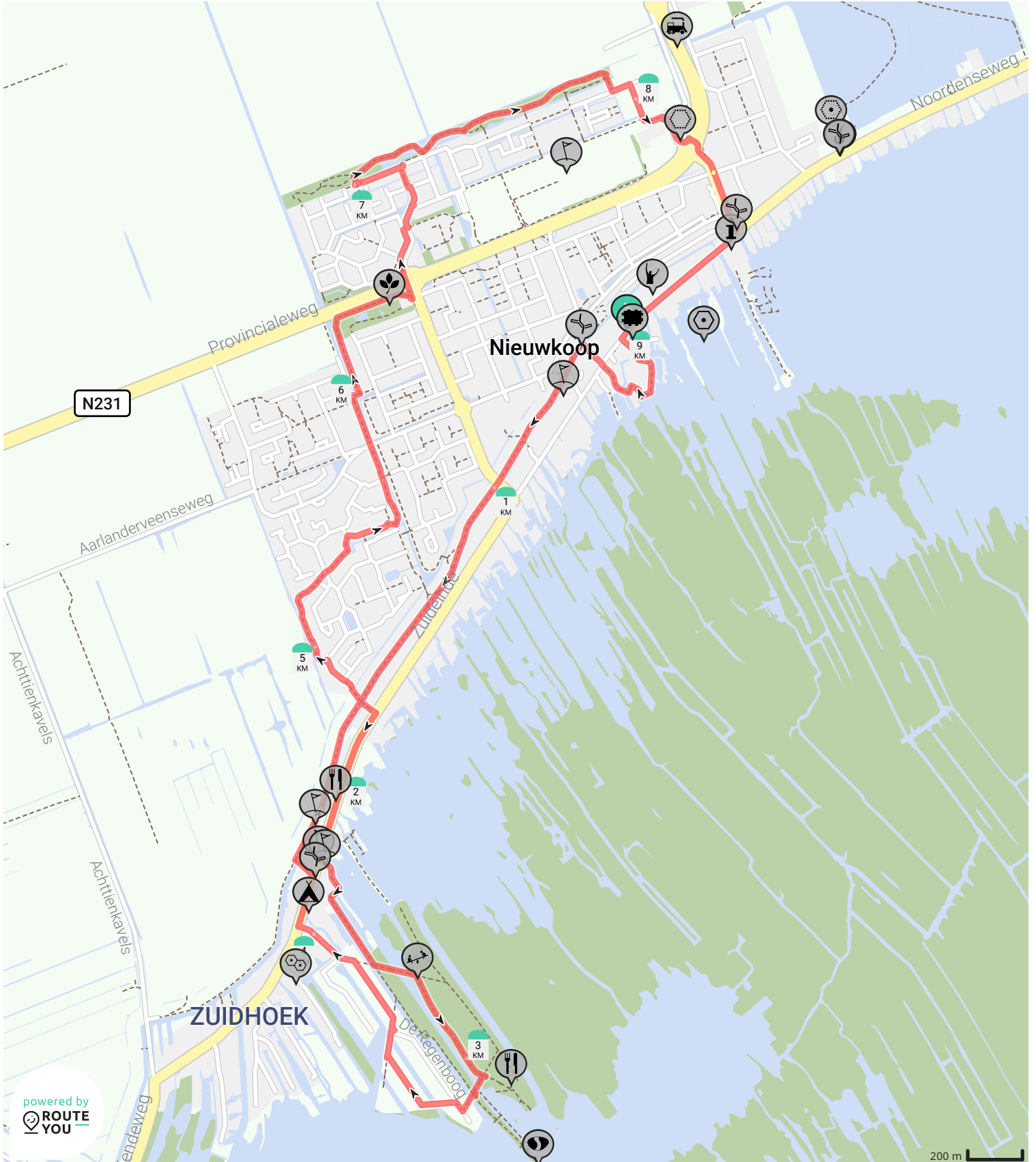
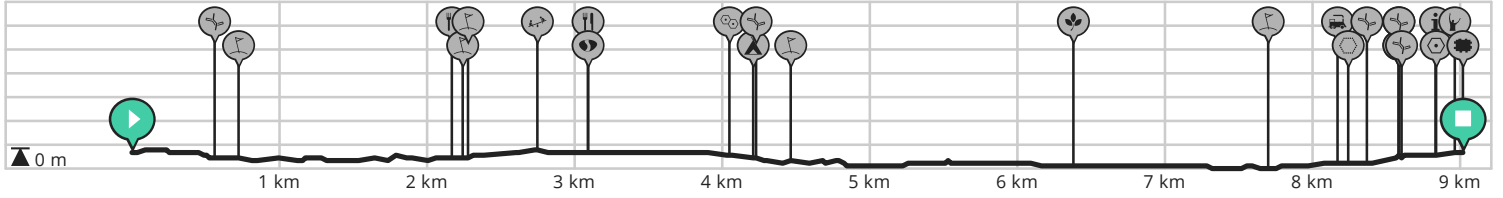
Dorpswandeling Nieuwkoop - 9 km

Bekijk op mobiel



Door VVV Nieuwkoop

- Lengte: 9.01 km
- Stijging: 13 m
- Moeilijkheidsgraad: 3/10
- Dorpsstraat 66, 2421BB Nieuwkoop, Nederland
- Dorpsstraat 66, 2421BB Nieuwkoop, Nederland



powered by
**ROUTE
YOU**